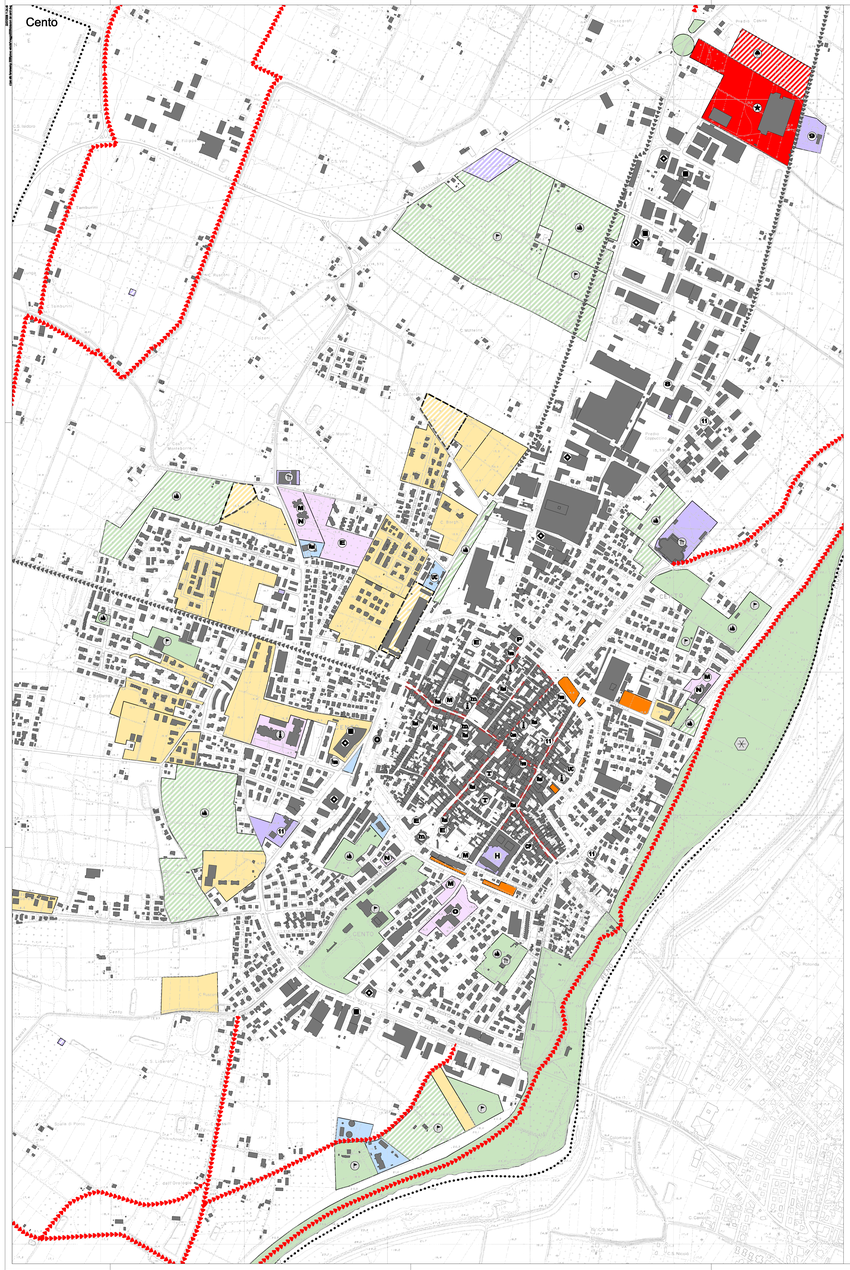

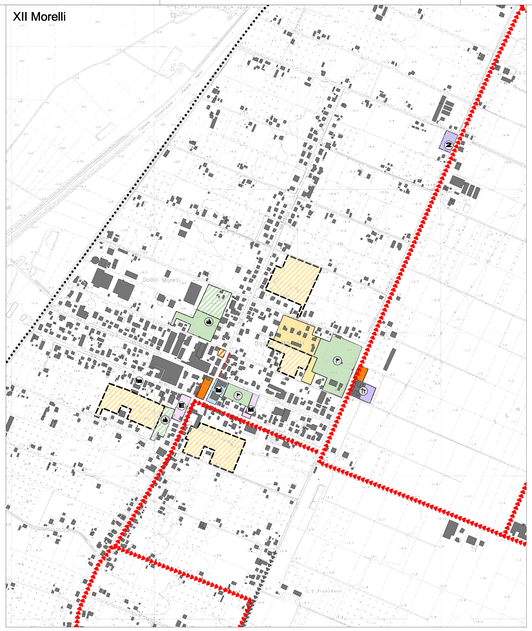

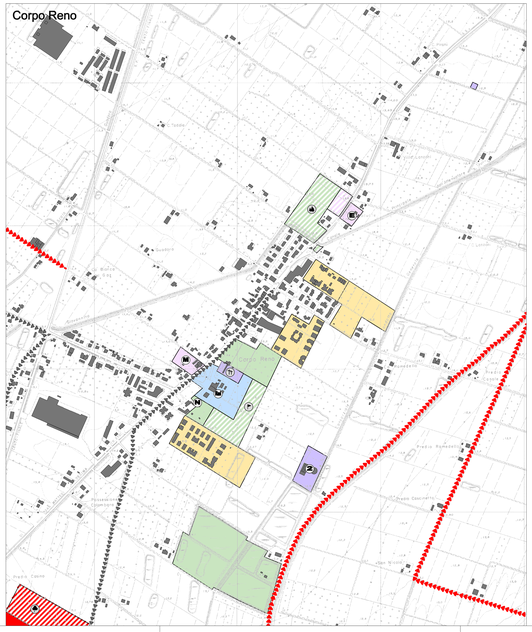

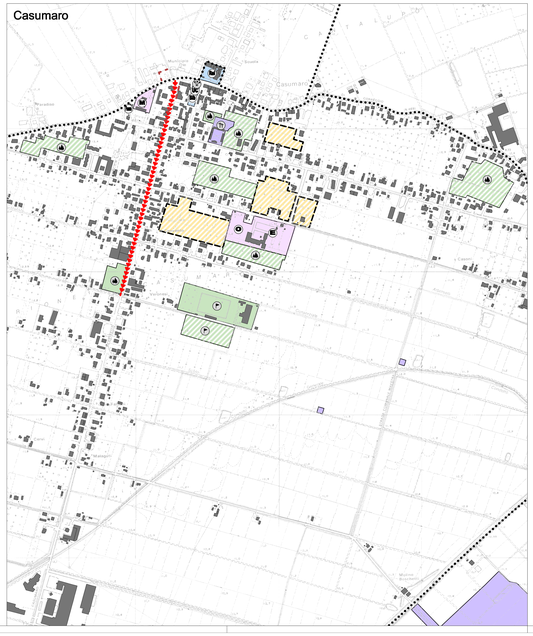

Quadro d'unione

SCUOLA DELL'OBBLIGO

- N — *Asilo nido*
- M — *Scuola materna*
- E — *Scuola elementare*
- O — *Scuola media*

ATTREZZATURE DI INTERESSE COMUNE

- Cm — *Sede Comunale*
- UC — *Altri uffici Comunali*
- Bb — *Biblioteca Comunale*
- CS — *Centro sociale*
- As — *Sede associazioni*
- CP — *Casa protetta*
- Rel — *Servizi religiosi*

VERDE ATTREZZATO E SPORTIVO

- *Aree verdi attrezzate*
- *Strutture sportive*

ALTRE ATTREZZATURE SPORTIVE

- P — *Palestra*
- PS — *Piscina*
- 14 — *Pesca sportiva*
- 15 — *Maneggio*

ATTREZZATURE SOCIO-SANITARIE

- H — *Ospedale*
- SB — *Poliambulatorio AUSL*
- GM — *Guardia medica*

ATTREZZATURE COMMERCIALI

- *Centro commerciale*
- *Strutture di vendita prodotti alimentari*
- *Strutture di vendita prodotti non alimentari*
- PT — *Ufficio postale*
- Far — *Farmacia*

ATTREZZATURE TECNOLOGICHE

- 2 — *Depuratore*
- 3 — *Acquedotto*
- 6 — *SNAM*
- 7 — *Centro operativo comunale*
- 8 — *Stazione ecologica attrezzata*
- 9 — *ENEL*
- 12 — *GAS*
- 18 — *Consorzio di Bonifica*
- 19 — *Centro operativo Provincia*
- 31 — *TELECOM*
- 32 — *Uffici periferici di altre Amministrazioni Pubbliche*

ALTRE ATTREZZATURE DI LIVELLO TERRITORIALE

- *Istruzione superiore*
- *Musei e strutture espositive*
- *Teatri e Cinema*
- *Multisala*
- *Aree per fiere e mercati*
- *Aree di tutela ambientale con destinazione prevalente a parco*
- *Cimiteri*
- 10 — *Edilizia polifunzionale pubblica*
- 11 — *Caserme*
- 16 — *Alloggi ACER*
- *Stazione ferroviaria*
- *Stazione autocorriere*

PROVINCIA DI FERRARA

associazione intercomunale altoferrarese

ASSOCIAZIONE INTERCOMUNALE
ALTO FERRARESE

Comuni di Bondeno - Cento - Mirabello
Poggio Renatico - Sant'Agostino - Vigarano Mainarda

Cento

PIANO STRUTTURALE COMUNALE ASSOCIATO
Quadro Conoscitivo

Sindaco di Bondeno — Dott. Davide VERRI
Sindaco di Cento — Dott. Flavio TUZET
Sindaco di Mirabello — Dott. Giancarlo PINCELLI
Sindaco di Poggio Renatico — Avv. Paolo RAVAIOLI
Sindaco di Sant'Agostino — Dott. Fabio BRUNORO
Sindaco di Vigarano Mainarda — Dott. Daniele PALOMBO

Direttore dell'Associazione dei Comuni dell'Alto Ferrarese — Dott. Francesco PETRUCCI

SCALA 1:5.000

Sistema Territoriale
Sistema Insediativo

Servizi ed attrezzature dei centri

TAVOLA N° C 1.4.1 *2a*

Maggio 2008

Gruppo di lavoro

Coordinamento generale
Arch. Francesco ALBERTI
Comune di Bondeno

Ufficio di piano
Ing. Carlo POLI, Arch. Francesco ALBERTI, Geom. Andrea MENGHI,
Dott. Cristina FABBRI, Geom. Alessandro LODI, Geom. Fabio COTRONINO — Comune di Bondeno

Ing. Stefano DEL GIO, Arch. Monica GUIDETTI — Comune di Cento
Geom. Stefano SITTA — Comune di Mirabello
Geom. Gianni RUZZOLI — Comune di Poggio Renatico
Arch. Elena MELLONI — Comune di Sant'Agostino
Ing. Massimo CHIARELLI — Comune di Vigarano Mainarda

Quadro conoscitivo - Documento preliminare
Sistema ambientale - Sistema territoriale - Sistema della mobilità - Sistema della Pianificazione

Arch. Sergio BOSCOLO
Studio Associato ARCHITEA, Ferrara-Bologna
Arch. Maria Carlotta CALZOLARI, Ferrara
Arch. Anna Maria GRISINI, Ferrara

Collaboratori
Analisi agronomiche
Dott. Agr. Carlo FIORENZA, Ferrara
Strumenti cartografici
Geom. Massimiliano CAPRA, Ferrara

Quadro conoscitivo - Documento preliminare
Consulenze specialistiche

Rischio idraulico
Università di Ferrara
Prof. Marco FRANCHINI

Studi ed analisi geotecniche
Università di Ferrara
Prof. Vincenzo FORAVANTE
Ing. Alessio COLOMBI

Tutela e valorizzazione dell'architettura rurale
Università di Ferrara
Prof. Maurizio BOLCATI RINALDI

Rilievo e rappresentazione ambientale
Alma Mater Studiorum - Università di Bologna
Prof. Roberto MINGUCCI

Rischio archeologico
Dott. Barbara CAPRETTERRA
Arch. Michele RONCONI

Rapporto socio-economico
Dott. Andrea GAVONI
Dott.Chiara MORTELLI

Studi e analisi geologiche
Università di Ferrara
Prof. Giovanni GABBIANI
Dott. Mauro MASTROCICCO

VALSAT
Valutazione di sostenibilità ambientale e territoriale

Centro interuniversitario PCO
Università Politecnica delle Marche
Prof. Mario DE GIRARDI coordinatore
Ing. Alessandro MORGANTI
Ing. Roberto NOCENTINI
Ing. Federica NARDELLI
Ing. Cristina MARONI

Legenda

- *Confini comunali*
- *Edifici (Carta Unica)*
- *Principali aree/edifici dismessi*
- *Piste ciclabili esistenti*
- *Piste ciclabili di progetto*

ZONE RESIDENZIALI DI ESPANSIONE

- *Concluse o in attuazione*
- *Non attuate*

ZONE PER ATTREZZATURE TERRITORIALI (zone F)

- *Concluse o in attuazione*
- *Non attuate*

ZONE A VERDE PUBBLICO (zone G)

- *Concluse o in attuazione*
- *Non attuate*

ZONE PER ATTREZZATURE COLLETTIVE (zone G)

- *Concluse o in attuazione*
- *Non attuate*

ZONE PER ATTREZZATURE SCOLASTICHE (zone G)

- *Concluse o in attuazione*
- *Non attuate*

PARCHEGGI

- *Parcheggi esistenti*
- *Parcheggi di progetto*

SERVIZI COMMERCIALI

- *Zone attuate*
- *Zone non attuate*
- *Fronti commerciali*